

UCHWAŁA NR
RADY MIEJSKIEJ W PŁOTACH

z dnia

w sprawie zatwierdzenia „Planu Odnowy Miejscowości Czarne na lata 2019-2024”

Na podstawie art.18 ust.2 pkt.6 ustawy z dnia 15 września 2017 roku o samorządzie gminnym (tekst jednolity: Dz.U. z 2019r. poz. 506 z późn. zm.) Rada Miejska w Płotach uchwala co następuje:

- § 1. Zatwierdza się „Plan Odnowy Miejscowości Czarne na lata 2019-2024”
- § 2. Plan Odnowy Miejscowości Czarne na lata 2019-2024 stanowi załącznik do niniejszej uchwały.
- § 3. Traci moc Uchwała nr XLI/276/2018 Rady Miejskiej w Płotach z dnia 27 lutego 2018 r. w sprawie zatwierdzenia „Planu Odnowy Miejscowości Czarne na lata 2018-2023”
- § 4. Wykonanie uchwały powierza się Burmistrzowi Płotów.
- § 5. Uchwała wchodzi w życie z dniem podjęcia.

Przewodnicząca Rady

Iwona Taśmińska

U Z A S A D N I E N I E

Plan Odnowy Miejscowości jest dokumentem niezbędnym przy ubieganiu się o środki zewnętrzne. Jednym z takich źródeł jest dofinansowanie z Programu Rozwoju Obszarów Wiejskich 2014-2020. Program ten wymaga, aby projekty realizowane na terenach wiejskich były zaakceptowane przez mieszkańców. Z uwagi na fakt pojawienia się możliwości pozyskania środków finansowych Gmina Płoty rozpoczęła działania w ramach projektu pn. „Remont stacji uzdatniania wody w m. Czarne” w ramach operacji „Gospodarka wodno-ściekowa” w ramach poddziałania „Wsparcie inwestycji związanych z tworzeniem, ulepszaniem lub rozbudową wszystkich rodzajów małej infrastruktury, w tym inwestycji w energię odnawialną i w oszczędzanie energii” objętego Programem Rozwoju Obszarów Wiejskich na lata 2014–2020, współfinansowanego ze środków Unii Europejskiej z Europejskiego Funduszu Rolnego na rzecz Rozwoju Obszarów Wiejskich


Powyższe zadanie nie zostało ujęte w Planie Odnowy Miejscowości Czarne na lata 2018-2023. W związku z powyższym zaistniała konieczność opracowania aktualnego Planu Odnowy Miejscowości na lata 2019-2024. Dokument ma charakter otwarty, co oznacza, że istnieje możliwość jego zmian, dopisywania zadań priorytetowych dla społeczności. Zmiany dokonane w dokumencie powinny być zatwierdzone przez Radę Miejską w Płotach. W powyższym stanie rzeczy podjęcie niniejszej uchwały jest w pełni uzasadnione.

Załącznik nr 1 do Uchwały

Rady Miejskiej w Płotach

Nr z dnia

**Plan Odnowy Miejscowości
Czarne
na lata 2019-2024**



Gmina Płoty 2019

Spis treści:

I. CHARAKTERYSTYKA MIEJSCOWOŚCI.....	3
1. Położenie geograficzne.....	3
2. Historia miejscowości	4
3. Struktura przestrzenna.....	4
4. Demografia	5
Bezrobocie w Gminie Płoty z uwzględnieniem płci i miejsca zamieszkania (stan na 31 grudnia 2017).....	5
5. Obiekty i tereny.....	5
II. INWENTARYZACJA ZASOBÓW SŁUŻĄCYCH ODNOWIE MIEJSCOWOŚCI.....	5
1. Infrastruktura techniczna.....	5
1.1 Gospodarka wodno-ściekowa	5
1.2 Gospodarka odpadami.....	6
1.3 Komunikacja	7
1.4 Zaopatrzenie w paliwa gazowe	7
1.5 Zaopatrzenie w energię elektryczną.....	7
1.6 Telekomunikacja	7
1.7 Melioracje.....	7
2. Infrastruktura społeczna	8
2.1 Służba zdrowia i opieka zdrowotna.....	8
2.2 Szkolnictwo	8
2.3 Sport i kultura	8
2.4 Organizacje pozarządowe	9
2.5 Inne instytucje publiczne.....	9
3. Gospodarka i rolnictwo	9
3.1 Rolnictwo i leśnictwo.....	9
3.2 Podmioty gospodarcze	10
4. Turystyka.....	11
4.1 Walory architektury wiejskiej	11
4.2 Miejsca kultu	11
4.3 Fakty historyczne i legendy.....	12
4.4 Infrastruktura turystyczna	12
5. Zasoby przyrodnicze	12
5.1 Warunki klimatyczno-glebowe	12
5.2 Środowisko przyrodnicze.....	12
III. OCENA MOCNYCH I SŁABYCH STRON MIEJSCOWOŚCI.....	13
IV. OPIS PLANOWANYCH ZADAŃ INWESTYCYJNYCH ORAZ PRZEDSIĘWZIĘĆ AKTYWIZUJĄCYCH SPOŁECZNOŚĆ LOKALNĄ.....	14

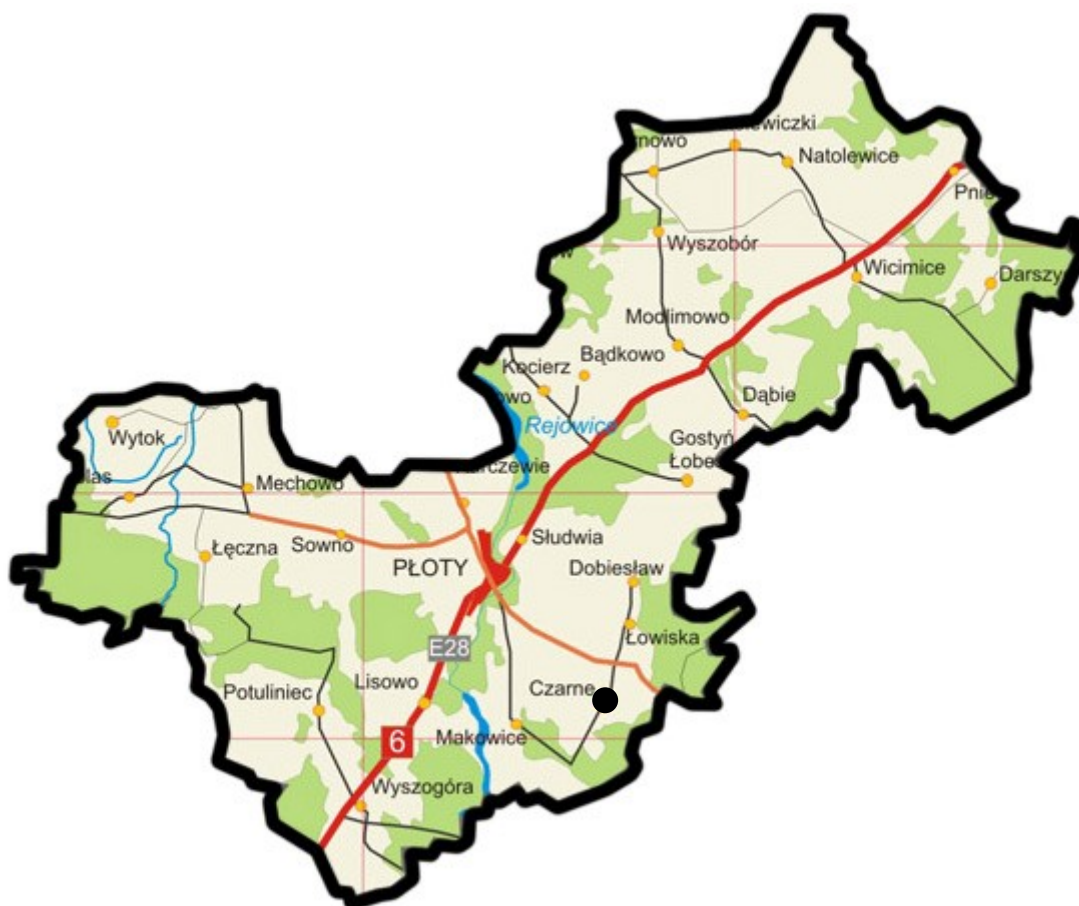
I. CHARAKTERYSTYKA MIEJSCOWOŚCI

1. Położenie geograficzne

Miejscowość Czarne – wieś sołecka, położona jest w województwie zachodniopomorskim, w powiecie Gryfickim, w gminie Płoty. Od północy gmina graniczy z gminami Gryfice i Brojce, od zachodu z gminą Golczewo, od południa z gminami Nowogard i Resko. Wschodnia granica łączy się z gminą Rymań.

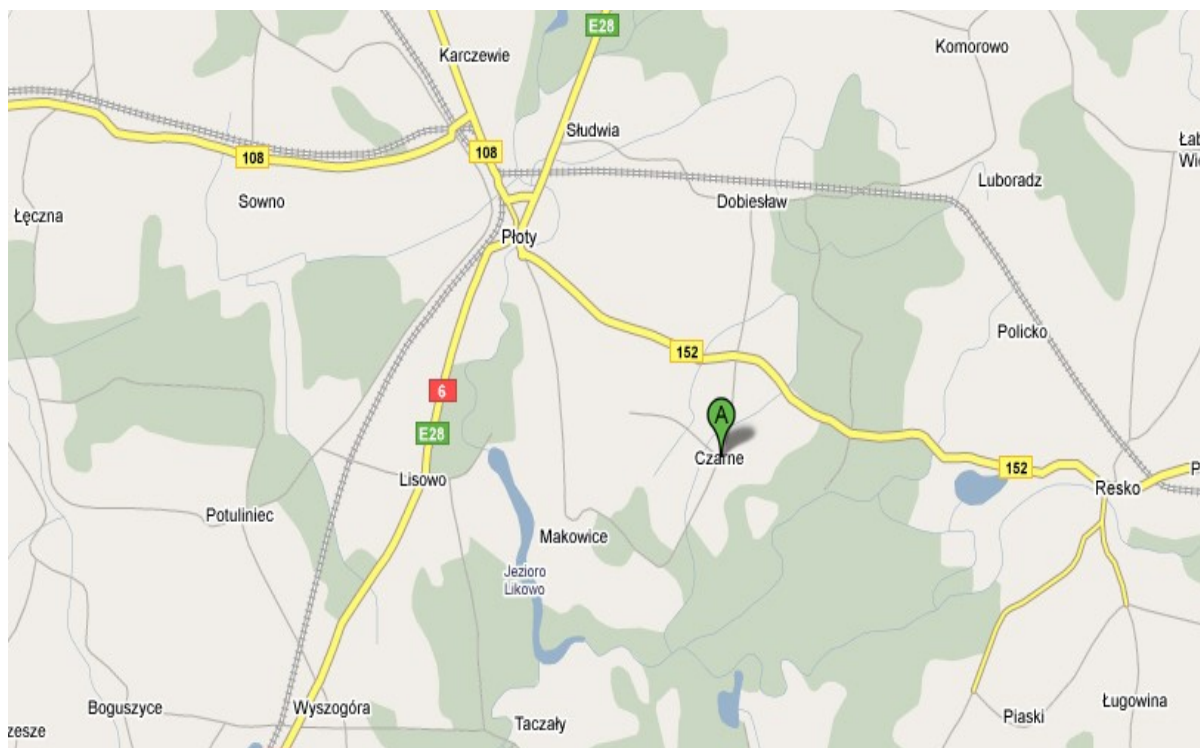
Siedzibą gminy jest miejscowość Płoty – (położenie geograficzne 53° 48'29" N 15° 15'53" E)

Układ osadniczy gminy Płoty stanowi miasto Płoty o wydzielonych granicach administracyjnych oraz 52 miejscowości wiejskie. Powierzchnia terenów wiejskich administracyjnie podzielona jest na 20 sołectw, w których skład wchodzi 22 wsie, 8 osiedli, 2 kolonie, 10 przysiółków, 1 zamieszkały młyn i 9 miejscowości niezamieszkałych. Powierzchnia gminy wynosi 238,79 km², a zamieszkują ją 8.786 osób.



Mapa gminy Płoty

Miejscowość Czarne oddalona jest ok. 4 km na południowy – wschód od Płotów, zajmuje powierzchnię 1214,02 ha, którą zamieszkuje 204 osób



Mapa okolic miasta Płoty – wskazanie położenia wsi Czarne.

Źródło: Internet

2. Historia miejscowości

Czarne jest wsią o metryce średniowiecznej, wzmiankowaną w źródłach XIII wieku jako własność Dobisława von Wotuch – założyciela miasta Płoty. Od połowy XVIII wieku Czarne, wówczas niewielka osada stanowiła lenno von Blücherów. W 1755 r. Anna Luisa von Blücher, wychodząc za mąż za Wiktora Zygmunta von Miltitz wniosła w posagu m.in. wieś Czarne. W 1841 roku wieś Czarne oraz pobliskie łowiska nabył Rudolf Fryderyk Dumstrey i ufundował wsi szkołę. Pięć lat później nastąpił rozdział Czarnego i łowisk, co zostało potwierdzone przez rząd pruski.

Dalsza historia wsi pisana była przez wielu właścicieli, którzy pałali się przeważnie hodowlą bydła oraz owiec. Wg danych statystycznych z 1914 roku do majątku należało około 900 ha ziemi, działała gorzelnia z krochmalnią oraz cegielnia. Pierwotny układ przestrzenny wsi jest nieznany. W XIX wykształcił się układ ulicowy wytyczony na osi NW – SE, w osi śródpolnej drogi Płoty – Resko. Głównym elementem kompozycji przestrzennej był zespół folwarczny z czworobocznym podwórzem, które okalała główna droga wiejska w kształcie litery U. W pierwszej połowie XX wieku w sąsiedztwie wsi wytyczono dwie kolonie. Zachodnią przy drodze do Jarzysławia w formie zwartej ulicówki. Północna kolonia usytuowana przy drodze Płoty-Resko charakteryzowała się kompozycją liniową, trzyczłonową, o zróżnicowanym układzie zabudowy poszczególnych ciągów.

3. Struktura przestrzenna

Miejscowość Czarne ma układ krótkiej ulicówki z zespołem pofolwarcznym i dwiema liniowymi koloniami. W zachodniej części zespołu folwarcznego znajduje się park dworski ograniczony ciekami i drogami. W południowej części parku znajduje się głaz pamiątkowy związany z ostatnimi właścicielami majątku oraz kilka okazów drzew. Park wraz z budynkiem podworskim i fragmentem dziedzica wpisany jest do rejestrów zabytków.

Główna droga dojazdowa do wsi, prowadząca od drogi nr 152, dzieli ją na dwie zróżnicowane pod względem kompozycji części. Część zachodnia ma formę czworobocznego podwórza folwarcznego, wschodnia natomiast układ liniowy.

4. Demografia

Strukturę demograficzną gminy Płoty wg wieku jej mieszkańców (stan na dn. 31.12.2018) prezentuje poniższa tabela.

Struktura demograficzna w sołectwie Czarne (stan na 31 grudnia 2018 r.)

Wiek	Liczba mieszkańców
Do lat 6	14
7-12 lat	16
13-15 lat	7
16-64 lat	150
65 lat i więcej	17
Ogółem	204

Źródło: Urząd Miejski Płoty

Bezrobocie w Gminie Płoty z uwzględnieniem płci i miejsca zamieszkania (stan na 31 grudnia 2018)

Gmina	Ogółem		Zamieszkali na wsi		Procentowy udział liczby bezrobotnych w liczbie ludności w wieku produkcyjnym
	razem	kobiety	razem	kobiety	
MG. Płoty	298	209	200	142	5,3%

Źródło: Powiatowy Urząd Pracy w Gryficach

5. Obiekty i tereny

W pobliżu miejscowości Czarne biegnie edukacyjna ścieżka rowerowa „Dolina Rzeki Regi” łącząca Łagiewniki leżące u źródeł Regi i miasto Płoty.

II. INWENTARYZACJA ZASOBÓW SŁUŻĄCYCH ODNOWIE MMIEJSCOWOŚCI

1. Infrastruktura techniczna

1.1 Gospodarka wodno-ściekowa

Miejscowość Czarne posiada sieć wodociągową o długości 300 mb, jak również nieczynną stację uzdatniania wody i ujęcie wody. Stacja uzdatniania wody wodociągu zbiorowego była wyposażona w dwa hydrofory o pojemności 4000 l, dwa odżelaziacze o średnicy 1,4 m i sprężarkę WAN-CE i chlorator - C52. Kiedyś stacja wodociągowa pracowała w układzie dwustopniowym. Obecnie SUW jest wyłączony z eksploatacji. Przy stacji były zamontowane trzy zbiorniki wyrównawcze o pojemności 50 m³ każdy. Ujęcie wody stanowiła jedna studnia zlokalizowana przy stacji wodociągowej. Studnia wykonana w 1977 r. posiadała wydajność 41,0 m³/h przy depresji 15,0 m. Wydajność ujęcia zaspokajała potrzeby bytowo-gospodarcze mieszkańców wsi. Po wyłączeniu SUW z użytkowania wieś podłączono do SUW Łowiska co stanowi znaczne obciążenie dla sieci wodociągowej. Sołectwo podłączone jest do zbiorowej sieci wodociągowej wraz z miejscowościami Płoty, Pniewo, Wicimice, Bądkowo, Dąbie, Mechowo, Dobiesław, Karczewie i Wyszogóra. Po ponownym uruchomieniu SUW w m. Czarne przewiduje się połączenie wodociągu grupowego Łowiska z wodociągiem zbiorowym w Czarnem. Wówczas źródłem zaopatrzenia w wodę wodociągu grupowego byłoby ujęcie i stacja wodociągowa w Czarnem, a stacja we wsi Łowiska byłaby stacją rezerwową. Do tego wodociągu grupowego planowane jest podłączenie wsi Makowice. Wydajność studni we wsi Czarne pozwala pokryć zapotrzebowanie na wodę planowanego wodociągu grupowego. Brak jest studni awaryjnej i zajdzie konieczność wykonania drugiej studni. Wieś Czarne, podobnie jak kilkanaście innych miejscowości w gminie Płoty, nie posiada oczyszczalni ścieków. W sferze planów jest podłączenie miejscowości do oczyszczalni ścieków w Płotach, która obecnie cierpi na niedobór ścieków. Aby zrealizować plany należy wybudować niezbędne kanały. Kanały te będą składały się z kanalizacji grawitacyjnej i przepompowni na terenie zabudowanym i kanałów tłocznych na obszarach nie zabudowanych między miejscowościami. Przy przepompowniach winny być przewidziane punkty zlewne ścieków. We wsi Czarne wraz terenami ościennymi sieć kanalizacji musi być wybudowana od podstaw.

1.2 Gospodarka odpadami

Gmina Płoty nie posiada wysypiska odpadów stałych. Gmina korzysta z usług wysypiska we miejscowości Słajsino (gmina Nowogard). Na terenie Gostynia Łobeskiego zlokalizowane są pojemniki do selektywnej zbiórki odpadów. Odbiór i transport zebranych odpadów prowadzony jest przez Zakład Gospodarki Komunalnej i Mieszkaniowej w Płotach. Powstające w miejscowości odpady są segregowane.

1.3 Komunikacja

W Czarnem znajduje się przystanek PKS. Autobusy przyjeżdżają kilka razy dziennie, przy czym w czasie trwania roku szkolnego liczba kursów zwiększa się.

Nieopodal miejscowości przebiega droga wojewódzka nr 152, z którą wieś łączy droga powiatowa nr 0150Z prowadząca dalej do miejscowości Dobiesław i Słudwia.

Gminę Płoty przecina droga krajowa nr 6, z którą wiążą się w Płotach ważne drogi wojewódzkie nr 108, nr 109 i wspomniana powyżej droga wojewódzka nr 152. Istniejący układ komunikacyjny zabezpiecza pod względem układu potrzeby tranzytowe.

1.4 Zaopatrzenie w paliwa gazowe

Czarne nie posiada sieci gazowej, lecz w najbliższym czasie przewiduje się zgazyfikowanie większości wsi w gminie Płoty, w tym miejscowości Czarne. Istniejący na terenie Gminy gazociąg zaopatruje w gaz miasto Płoty i podłączenie do niego kolejnych miejscowości spowodowałoby znaczne jego przeciążenie. Jest potrzeba wybudowania nowego gazociągu, a do chwili jego powstania mieszkańcy muszą się zaopatrywać indywidualnie w butle gazowe.

1.5 Zaopatrzenie w energię elektryczną

Miejscowości gminy Płoty zasilane są, w głównej mierze z GPZ Gryfice poprzez rozdzielnie systemowa 15/15 kV, mieszcząca się na terenie elektrowni wodnej w Płotach. Linia ta, jak i sama rozdzielnia została wybudowana dla potrzeb gminy stosunkowo niedawno. Kilka miejscowości zasilanych jest bezpośrednio z GPZ Gryfice. Pozostała część gminy zasilana jest z GPZ Resko. Linie zasilające są liniami napowietrznymi 15 kV, wykonane przewodami AFL 70 mm², magistralne AFL 120 mm², montowane na słupach żelbetowych. Linie te zasilają stacje transformatorowe w poszczególnych miejscowościach.

W miejscowości Czarne znajduje się stacja transformatorowa typu WST nr 6197 posiadająca moc transformatora 160 kVA.

1.6 Telekomunikacja

Połączenia telefoniczne w gminie Płoty realizowane są poprzez centralę automatyczną w Płotach, która to współpracuje z centralą w Gryficach. Miejscowości w gminie połączone są z centralą poprzez systemy dostępowe. Całość okablowania pomiędzy centralą a systemami dostępowymi odbywa się poprzez światłowody, natomiast połączenia do abonentów poprzez przewody telefoniczne miedziane. Cały układ telefoniczny połączony jest w pętli, co zapewnia dużą niezawodność działania. Na terenie gminy funkcjonuje także system telefonii radiowej. Realizowana ona jest wówczas, gdy dana miejscowość nie posiada linii telefonicznej (kablowej). Centrala w Płotach jest nowoczesną centralą cyfrową, z której to połączenia odbywają się w ruchu automatycznym z miejscowościami w Polsce, a także poza granicami kraju. Jej pojemność wynosi 2000 łączy głównych. Linie w mieście są skablowane. Podaż na usługi telefoniczne na terenie gminy Płoty przewyższa popyt. Na terenie gminy Płoty znajdują się także maszty telefonii komórkowej GSM.

1.7 Melioracje

Sołectwo Czarne posiada 7.08 ha rowów melioracyjnych, co stanowi w przybliżeniu 0,6 % powierzchni sołectwa. W centralnej części miejscowości znajduje się niewielki naturalny zbiornik wodny wykorzystywany jako zabezpieczenie przeciwpożarowe. Kolonia Czarne oraz zabudowa położona przy drodze Płoty – Resko pozbawiona jest jakiegokolwiek zabezpieczenia w wodę na cele ppoż.

2. Infrastruktura społeczna

2.1 Służba zdrowia i opieka zdrowotna

W miejscowości nie ma ośrodka zdrowia ani żadnego gabinetu lekarskiego. Mieszkańcy Czarnego korzystają z opieki zdrowotnej w specjalistycznych, indywidualnych i niepublicznych Zakładach Opieki Zdrowotnej w Płotach, Gryficach i także Szczecinie. W Płotach znajdują się następujące ośrodki zdrowia: NZOZ Poradnia Rodzinna, NZOZ Promyk, SZOZ Praxis, ZOZ GYNEKA, 2 gabinety indywidualnej Specjalistycznej Praktyki Lekarskiej oraz gabinet stomatologiczny.

2.2 Szkolnictwo

W miejscowości nie ma szkoły ani przedszkola. Dzieci i młodzież ucząca się dojeżdża do placówek oświatowych znajdujących się w Płotach. W kolejnych etapach edukacji młodzież może korzystać z propozycji Zespołu Szkół Ponadgimnazjalnych im. Wincentego Witosa w Płotach, gdzie może się kształcić zarówno w specjalizacjach zawodowych jak i uczęszczać do Liceum Ogólnokształcącego.

2.3 Sport i kultura

W miejscowości Czarne znajduje się boisko sportowe oraz plac zabaw. Budowa placu zabaw dla dzieci została sfinansowana ze środków Unii Europejskiej w ramach Sektorowego Programu Operacyjnego „Restrukturyzacja i modernizacja sektora żywnościowego oraz rozwój obszarów wiejskich 2004-2006” oraz budżetu gminy Płoty. Realizacja pn.: „Przebudowa boiska do gry w piłkę nożną o nawierzchni trawiastej (naturalnej) na dz. nr 210/22 w m. Czarne wraz z wyposażeniem” został zrealizowana w ramach działania „Realizacja lokalnych strategii rozwoju kierowanych przez społeczność” w ramach Priorytetu 4 "Zwiększenie zatrudnienia i spójności terytorialnej, objętego Programem Operacyjnym "Rybacko i Morze", z wyłączeniem projektów grantowych współfinansowana z Europejskiego Funduszu Morskiego i Rybackiego. W miejscowości znajduje się również siłownia plenerowa, której budowę zrealizowano w ramach projektu pn.: „Fitness pod chmurką – zakup i montaż siłowni plenerowej w miejscowościach: Śludwia, Modlimowo, Truskolas, Mechowo, Pniewo, Wicimice Czarne, Sowno, Gmina Płoty” w ramach działania 413 „Wdrażanie lokalnych strategii rozwoju” w zakresie operacji odpowiadających warunkom przyznania pomocy w ramach „Odnowa i rozwój wsi” objętego PROW na lata 2007-

Plan Odnowy Miejscowości Czarne na lata 2019-2024

2013. Mieszkańcy sport uprawiają we własnym zakresie. W sołectwie funkcjonuje klub sportowy pn. „Lotnik Czarne”. W ramach realizacji Konkursu Marszałka Województwa Zachodniopomorskiego „GRANTY SOŁECKIE 2018” w m. Czarne zrealizowano projekt pn.: „Stworzenie miejsca integracji mieszkańców sołectwa Czarne, poprzez zakup grillo-wędzarni i zagospodarowanie terenu”



Plac zabaw w m. Czarne sfinansowany ze środków UE i budżetu gminy Płoty.



Boisko sportowe z nawierzchnią naturalną sfinansowane ze środków UE i budżetu Gminy Płoty



Stworzenie miejsca integracji mieszkańców sołectwa Czarne, poprzez zakup grillo-wędzarni i zagospodarowanie terenu”

2.4 Organizacje pozarządowe

W Czarnem nie działa żadna organizacja pozarządowa. Nie ma OSP czy Koła Gospodyń Wiejskich. Nie ma żadnej organizacji dla dzieci i młodzieży.

2.5 Inne instytucje publiczne

Za bezpieczeństwo i porządek publiczny w miejscowości Czarne odpowiada Komisariat Policji w Płotach. Gmina Płoty podlega pod Komendę Powiatową Policji z siedzibą w Gryficach. W kwestii ochrony przeciwpożarowej rejon wsi Czarne podlega Ochotniczej Straży Pożarnej w Płotach.

Odziały Urzędu Skarbowego oraz Zakładu Ubezpieczeń Społecznych znajdują się w Gryficach.

3. Gospodarka i rolnictwo

3.1 Rolnictwo i leśnictwo

Struktura użytkowania gruntów na terenie miejscowości Czarne (stan na dn.31.12.2018)

Rodzaj gruntów	Powierzchnia (w ha)	Udział w ogólnej powierzchni (%)
Powierzchnia ogólna	1214.02	100.00
Użytki rolne		
grunty orne	428.52	35.30
sady	2.03	0.17
łąki	42.15	3.47
pastwiska	51.36	4.23
Grunty pod lasami		
lasy	586.70	48.33
grunty zadrzewione i zakrzewione	11.06	0.91
Grunty pod wodami		
wody stawy	0.81	0.07
wody płynące	-	-
rowy	7.08	0.58
Tereny komunikacyjne		
drogi	21.67	1.79
kolejowe i inne	-	-
Tereny zabudowane, zurbanizowane i rekreacyjne		
mieszkania, przemysłowe i inne niezabudowane	13.64	1.12

Plan Odnowy Miejscowości Czarne na lata 2019-2024

zielone i rekreacyjne	-	-
tereny różne	21.54	1.77
nieużytki	27.45	2.26

Źródło: Urząd Miejski w Płotach

Grunty orne stanowią 35% obrębu sołectwa. Gleby należą do najsłabszych w gminie stąd bardzo duże zalesienie sięgające 49% powierzchni miejscowości. Wieś należy do nadleśnictwa Resko. Uprawy na tych terenach ograniczają się do żyta, owsa i ziemniaków, a gospodarstwa są niewielkie, licząc do kilku hektarów wielkości.

Struktura gospodarstw rolnych pod względem ilości posiadanych użytków rolnych (ha)

Miejscowość	1-5	5-20	20-50	50-100	Powyżej 100	Razem
Czarne	8	5	5	3	2	23

Źródło: Urząd Miejski Płoty

3.2 Podmioty gospodarcze

W miejscowości Czarne w chwili obecnej nie znajdują się żadne podmioty gospodarcze. Do niedawna w miejscowości znajdował się jeden mały sklep spożywczo-przemysłowy. We wsi istniała gorzelnia, zatrudniająca znaczą część mieszkańców sołectwa, lecz nie przetrwała silnego wzrostu konkurencji na rynku i została zlikwidowana. Obecnie budynki starej gorzelni zostały rozebrane.



Sklep, który znajdował się w części wschodniej wsi i był miejscem zaopatrzenia mieszkańców w podstawowe produkty. ..spożywcze i przemysłowe



Stara gorzelnia w Czarnem. W chwili obecnej obiekt nie istnieje.

4. Turystyka

4.1 Walory architektury wiejskiej

Obiekt wpisany do rejestru zabytków: park dworski z XIX wieku z budynkiem podworskim i fragmentem dziedzińca nr rej. 1002.

Obiekty, znajdujące się w ewidencji konserwatorskiej:

- dwór na terenie folwarku (przebudowany),
- gorzelnia na terenie folwarku,
- szkoła – obecnie dom mieszkalny,
- dom mieszkalny (dwojak) nr 6.

4.2 Miejsca kultu

W centrum miejscowości znajduje się kilkumetrowy krzyż, okolicznościowo przyozdabiany przez mieszkańców wsi. Jest to miejsce wspólnych modlitw traktowane z najwyższym szacunkiem. Wieś należy do parafii Płoty. Aby móc uczestniczyć w nabożeństwach, mieszkańcy zmuszeni są do kilkukilometrowych podróży do Płotów, gdyż Czarne nie posiada własnego kościoła.



4.3 Fakty historyczne i legendy

Brak jest informacji źródłowych dotyczących legend miejscowości Czarne.

4.4 Infrastruktura turystyczna

W miejscowości Czarne nie ma infrastruktury dla turystów. Nie istnieje działalność gastronomiczna i brak jest obiektów usługowych. Nie ma bazy noclegowej.

5. Zasoby przyrodnicze

5.1 Warunki klimatyczno-glebowe

Gminę Płoty cechuje klimat kontynentalny, dominują wiatry zachodnie i południowo-zachodnie o średniej bądź dużej sile. Rzeźba terenu w obrębie gminy Płoty wykazuje dość duże zróżnicowanie, które uwarunkowane jest charakterem jednostki geomorfologicznej. Podstawowe jednostki (wysoczyzna morenowa i równina pradolinno-sandrowa) układają się niemal równoleżnikowo. Wieś Czarne ulokowana jest w północno-wschodniej części Równiny Nowogardzkiej rozciągającej się na obszarze pradoliny pomorskiej. Na terenie wsi przeważają ziemie mało-żyźne klasy IVb, V i VI stanowiące ponad 80% powierzchni gruntów ornych. Ze względu na niską jakość, gleby te mało przydatne w produkcji roślinnej nadają się pod zalesianie. Miejscowość Czarne jest miejscem dobrym do zamieszkania ze względu na korzystne warunki klimatyczno-zdrowotne, dobre przewietrzenie i nasłonecznienie oraz prawidłowe warunki termiczno-wilgotnościowe. Na terenie sołectwa występują znaczne połacie użytków zielonych najczęściej charakteryzujące się wadliwym uwilgotnieniem.

5.2 Środowisko przyrodnicze

Współczesny obraz szaty roślinnej ukształtowany został przez czynniki przyrodniczo-klimatyczne oraz działalność człowieka i procesy gospodarcze. Kolejne zmiany klimatu, ocieplenia, ochłodzenia, wpływy mas powietrza morskiego lub kontynentalnego powodowały dominację jednych gatunków i zanikanie innych. Naturalną roślinnością potencjalną, która powinna porastać obszar gminy (gdyby nie ingerencja człowieka), stanowiłyby lasy bukowo-dębowe na wysoczyznach morenowych oraz bory mieszane (z dominacją sosny) w obrębie pradoliny. Gospodarka człowieka spowodowała istotne zmiany. Dominującym gatunkiem jest sosna (około 70-90 %), następnie brzoza i olcha oraz z mniejszym udziałem dąb, jesion, buk, świerk i daglezcja. Cenne ze względów faunistycznych są niewielkie zagłębienia terenowe zajęte przez łąki i bagienne grupy zarośli i lasy rozproszone po całej gminie. Na terenie gminy stwierdzono bytowanie 11 gatunków płazów, 5 gatunków gadów (żmija zygzakowata i zaskroniec), 53 gatunki rzadkich ptaków, z czego 47 podlegających ochronie gatunkowej (najliczniej dolina Regi, Lubieszowej), 9 gatunków ssaków. Liczna jest zwierzyna łowna reprezentowana przez dziki, jelenie, sarny, lisy, piżmaki, zające, kuny oraz ptactwo: kaczkę, gęsi, słonki i gołębie.

Gmina Płoty nie posiada szczegółowego rozpoznania zasobów surowców naturalnych. Jedynie w pobliżu wsi Wicimice znajduje się złoża piasków kwarcowych, udokumentowane w kat. C₂ o szacunkowych zasobach 7.731 mln. m³ oraz we wsi Słudwia, złoża kruszywa naturalnego. Złóża te nie są eksploatowane. W pobliżu wsi Czarne widoczne są ślady dawnej eksploatacji osadów piasków rzecznych.

Wody powierzchniowe rzek i zbiorników zaporowych obfitują w ryby, odgrywają istotną rolę w wędkarstwie. We wszystkich rzekach: Redze, Sąpólnej, Rekowej, Pniewie, Gardomince, występują ryby popularne: leszcz, płoć, okoń, szczupak, ukleja, karp. Z ryb rzadkich, w Redze i Sąpólnej z Ukleją, występuje pstrąg potokowy i troć wędrowną. Z tego względu gmina Płoty jest obszarem atrakcyjnym dla wędkarzy.

III. OCENA MOCNYCH I SŁABYCH STRON MIEJSCOWOŚCI

Mocne strony – atuty rozwoju miejscowości Czarne

- położenie przy głównej drodze wojewódzkiej, lecz nie w bezpośrednim jej sąsiedztwie,
- brak przemysłu,
- brak zagrożeń dla środowiska naturalnego,
- miejscowość wyposażona jest w podstawową infrastrukturę techniczną: wodociąg, sieć energetyczna, sieć telekomunikacyjna,
- cisza i spokój.

Słabe strony – czynniki ograniczające rozwój miejscowości Czarne

- brak sieci gazowej,
- brak surowców naturalnych,
- słaba jakość gleb,
- niski stopień dostępu do taniego internetu,
- brak miejsca sprzyjającego integracji społecznej,
- rozczłonkowanie miejscowości na kolonie,
- brak dostępu do wód płynących lub stojących, co powoduje ograniczenie rozwoju turystyki,
- brak dobrej infrastruktury drogowej we wsi.

Korzystne położenie sołectwa pozwala na czerpanie z walorów i atrakcji oferowanych przez sąsiednie miejscowości. Zarówno miasto Płoty jak i Resko są ośrodkami prężnie rozwijającymi się, a wieś Czarne ma możliwość stania się atrakcyjnym miejscem kolejnych inwestycji.

Szansą rozwoju miejscowości Czarne jest jej atrakcyjność osiedleńcza dla osób poszukujących ciszy i spokoju, a jednocześnie wymagających łatwego i szybkiego przemieszczania się w regionie. Bliskość drogi krajowej nr 6 umożliwia bezpośrednią komunikację z Portem Lotniczym Szczecin-Goleniów. Ponadto planowana budowa sieci gazowej w gminie Płoty pozwoli jeszcze zwiększyć atrakcyjność sołectwa.

Zagrożeniem dla rozwoju jest brak miejsca sprzyjającego integracji społecznej oraz znaczne rozczłonkowanie wsi na kolonie. Mała żyzność tutejszych gleb powoduje, że rolnictwo ogranicza się do uprawy mało opłacanych gatunków roślin, co dodatkowo może pogłębiać różnice dzielące mieszkańców Czarnego i pobliskich Płotów. Istotnym problem może stać się również emigracja zarobkowa młodych ludzi do dużych miast.

Mieszkańcy dostrzegają braki swojej miejscowości i deklarują własne zaangażowanie w podejmowane działania na rzecz podniesienia atrakcyjności wsi, np. chęć uczestniczenia: w pracach porządkowych, przy urządzeniu terenów zielonych, poprawa estetyki miejsc wspólnych, pomoc organizacyjna w imprezach, spotkaniach integracyjnych.

W ciągu 5 najbliższych lat oczekują poprawy standardu życia poprzez rozwój infrastruktury technicznej i rekreacyjno-sportowej.

IV. OPIS PLANOWANYCH ZADAŃ INWESTYCYJNYCH ORAZ PRZEDSIĘWZIĘĆ AKTYWIZUJĄCYCH SPOŁECZNOŚĆ LOKALNĄ

ZADANIE I: BUDOWA I WYPOSAŻENIE ŚWIETLICY WIEJSKIEJ

Plan Odnowy Miejscowości Czarne na lata 2019-2024

Celem projektu jest stworzenie miejsca spotkań i integracji mieszkańców wsi. Inwestycja będzie obejmowała wybudowanie obiektu, wyposażenie go w dach, okna oraz wykonanie stolarki. Kolejnym krokiem będzie umeblowanie świetlicy oraz zakup i przygotowanie stanowisk komputerowych.

Przeznaczeniem projektu jest stworzenie spełniającego współczesne standardy miejsca spotkań społeczności lokalnej. Wyposażona świetlica będzie miejscem chętnie odwiedzanym, inspirującym aktywność kulturalną i edukacyjną.

Harmonogram realizacji:

Etap I – IX 2017- I 2018 – przygotowanie i opracowanie dokumentacji projektowej

Etap II –2020 – budowa budynku świetlicy

Etap III – 2020-2024 - wyposażenie obiektu;

Szacunkowy koszt realizacji projektu: 1.300.000,00 zł;

Planowane źródła pozyskania środków: gmina Płoty, fundusze unijne;

ZADANIE II: REMONT STACJI UZDATNIANIA WODY W M. CZARNE

Celem projektu jest przywrócenie działania stacji uzdatniania wody (SUW) w m. Czarne i poprawa wydajności sieci wodociągowej w m. Czarne poprzez remont SUW. Remont ma na celu uruchomienie SUW co spowoduje poprawę i zwiększenie wydajności sieci wodociągowej w m. Czarne oraz przyczyni się do zwiększenia wydajności sieci wodociągowej związanej z rozbudową wodociągu do miejscowości Gostyń Łobeski. Inwestycja będzie obejmowała remont budynku, remont instalacji wewnętrznych, wyposażenie budynku SUW w urządzenia wraz z automatyką i sterowaniem, inwentaryzację i wyposażenia studni celem ich uruchomienia, wymiana starego ogrodzenia na nowe, budowę zjazdu z dz. dr nr 146 obręb Czarne na działkę SUW wraz z wykonaniem ciągów komunikacyjnych na terenie działki.

Przeznaczeniem projektu jest przywrócenie działania stacji uzdatniania wody (SUW) w m. Czarne i poprawa wydajności sieci wodociągowej w m. Czarne poprzez remont SUW **Harmonogram realizacji:**

Etap I – 2019r – przygotowanie i opracowanie Programu Funkcjonalno-Użytkowego

Etap II –2020-2021 – przywrócenie działania stacji uzdatniania wody (SUW)

Szacunkowy koszt realizacji projektu: 1.000.000,00 zł;

Planowane źródła pozyskania środków: gmina Płoty, fundusze unijne;

ZADANIE III: ROZBUDOWA OŚWIETLENIA ULICZNEGO

Plan Odnowy Miejscowości Czarne na lata 2019-2024

Celem projektu jest rozbudowa oświetlenia ulicznego w m. Czarne

Przeznaczenie projektu: Inwestycja znacznie poprawi bezpieczeństwo pieszych przemieszczających się w obrębie miejscowości;

Harmonogram realizacji: rok 2021 -2024;

Szacunkowy koszt realizacji projektu: 50.000 zł;

Planowane źródła pozyskania środków: gmina Płoty, fundusze unijne;

ZADANIE IV: GENERALNY REMONT DROGI– CZARNE

Celem projektu jest przeprowadzenie generalnego remontu drogi w miejscowość Czarne

Przeznaczenie projektu: Inwestycja znacznie poprawi bezpieczeństwo oraz komfort przemieszczania się mieszkańców na terenie sołectwa;

Harmonogram realizacji: lata 2020 – 2021;

Szacunkowy koszt realizacji projektu: 2.000.000,00 zł;

Planowane źródła pozyskania środków: gmina Płoty, fundusze unijne;

ZADANIE V: MODERNIZACJA PLACU ZABAW

Celem projektu jest poprawa estetyki miejscowości i warunków bezpieczeństwa mieszkańców;

Przeznaczeniem projektu jest zapewnienie integracji mieszkańców

Harmonogram realizacji: lata 2020- 2022;

Szacunkowy koszt realizacji projektu: 100.000,00 zł;

Planowane źródła pozyskania środków: gmina Płoty, fundusze unijne;