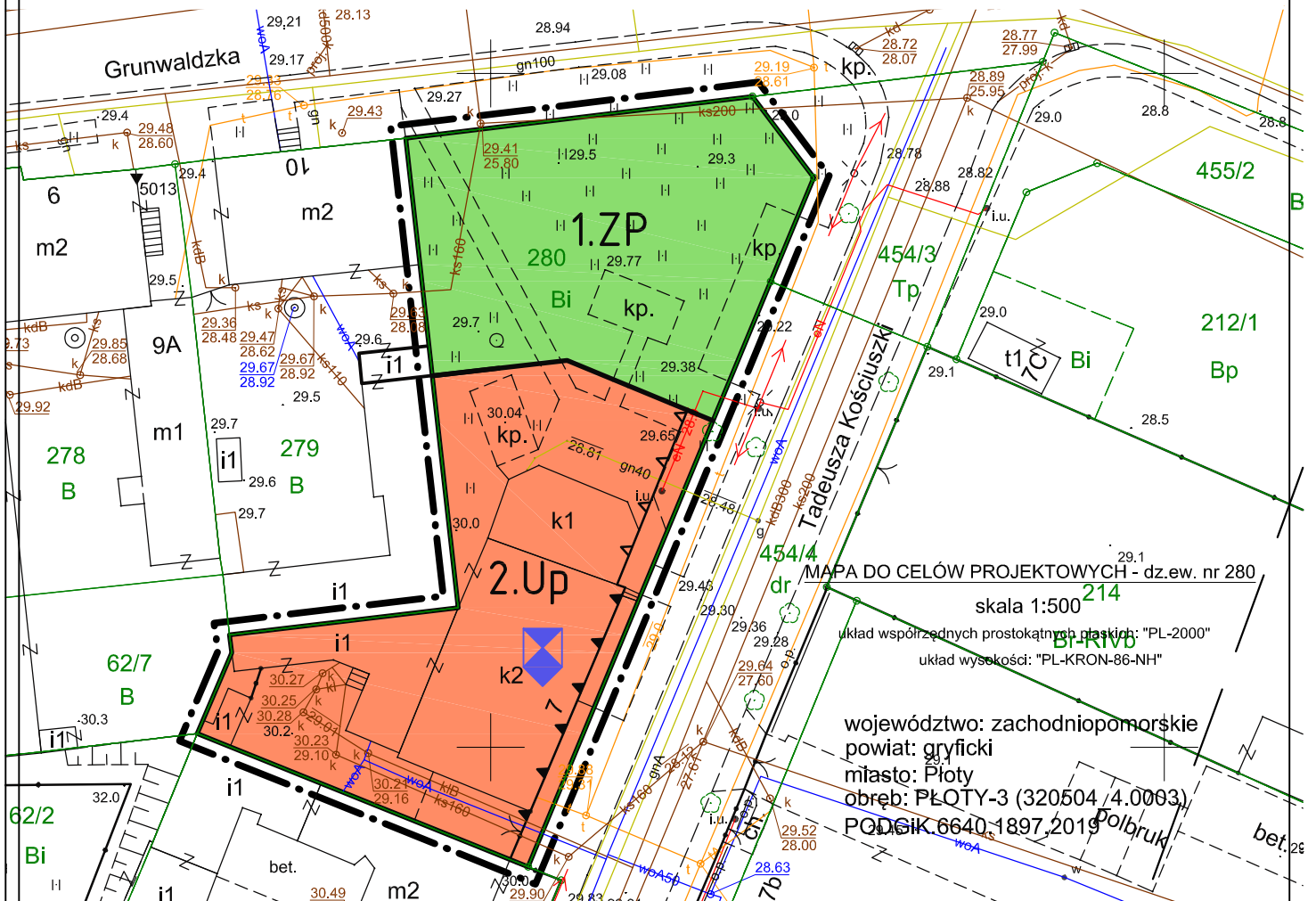




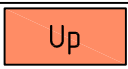
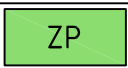

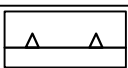
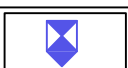
Miejscowy plan zagospodarowania przestrzennego
 " Kościuszki - skwer " w Płotach
 Uchwała Nr .../.../2020 Rady Miejskiej w Płotach z dnia 2020 r.



MAPA DO CELÓW PROJEKTOWYCH - dz.ew. nr 280
 skala 1:500
 układ współrzędnych prostokątnych płaskich: "PL-2000"
 układ wysokości: "PL-KRON-86-NH"

województwo: zachodniopomorskie
 powiat: gryficki
 miasto: Płoty
 obręb: PŁOTY-3 (320504/4.0003)
 PODSIK 6640.1897.2019

Legenda :

-  granice obszaru objętego planem
-  linie rozgraniczające tereny o różnym przeznaczeniu lub różnych zasadach zagospodarowania
-  teren zabudowy usługowej - usługi publiczne
-  teren zieleni urządzonej
-  linie zabudowy obowiązujące
-  linie zabudowy nieprzekraczalne
-  obiekt objęty ochroną konserwatorską

