

Miejscowy plan zagospodarowania przestrzennego w rejonie ulicy Jagiellonów w Płotach

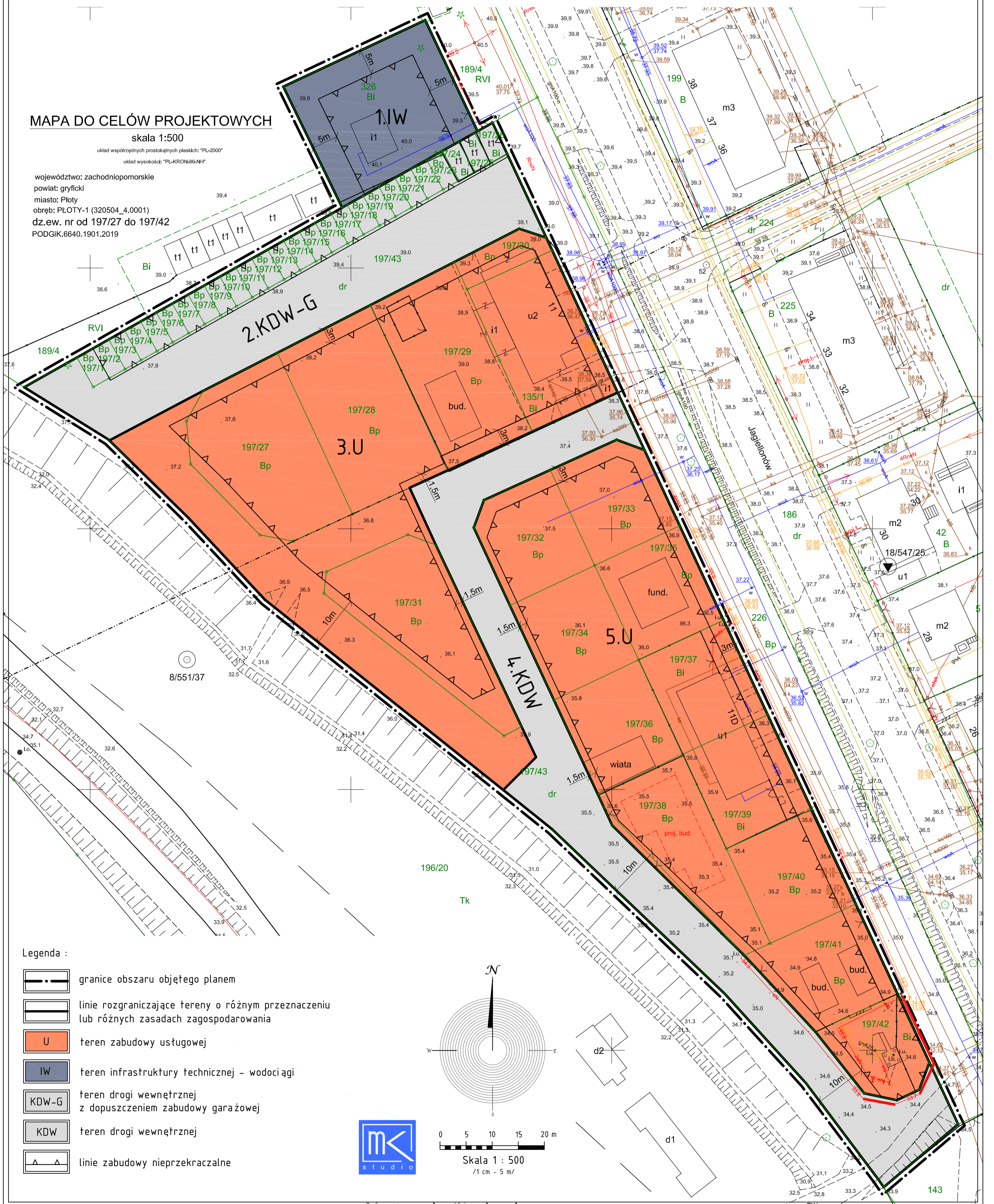
Uchwała Nr .../.../2020 Rady Miejskiej w Płotach z dnia 2020 r.

MAPA DO CELÓW PROJEKTOWYCH





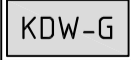


skala 1:500

układ współrzędnych prostokątnych płaskich: "PL-2000"
układ wysokości: "PL-KRON-86-NH"

województwo: zachodniopomorskie
powiat: gryficki
miasto: Płoty
obręb: PŁOTY-1 (320504_4.0001)
dz.ew. nr od 197/27 do 197/42
PODGIK.6640.1901.2019



Legenda :

-  granice obszaru objętego planem
-  linie rozgraniczające tereny o różnym przeznaczeniu lub różnych zasadach zagospodarowania
-  teren zabudowy usługowej
-  teren infrastruktury technicznej - wodociągi
-  teren drogi wewnętrznej z dopuszczeniem zabudowy garażowej
-  teren drogi wewnętrznej
-  linie zabudowy nieprzekraczalne

