

- Studnia:
1. SKLEPY
 2. WIEŻA TELEKOM.
 3. BUD. WIELORODZINNY
 4. OGRODY DZIAŁKOWE
 5. BAZA DROGOWA

- Płoty**
1. CENTRUM USŁUGOWE URZĄD MIEJSKI
 2. NOWY ZAMEK - USŁUGI OŚWIATY KULTURY
 3. STARY ZAMEK
 4. PARK
 5. ZAPORA WODNA
 6. SZKOŁA
 7. DWÓRZEC KOLEJOWY
 8. STADION
 9. DWÓRZEC KOLEJOWY
 10. STADION
 11. OCZYSZCZALNIA ŚCIEKÓW
 12. WJEŚCIA WODY
 13. WIEZIENIE
 14. CMENTARZ
 15. OGRODY DZIAŁKOWE
 16. STACJA BENZYNOWA
 17. PARK
 18. POZCZA
 19. CMENTARZ KOMUNALNY
 20. REZERWATERENI NA PROJ. OCZYSZCZALNIE ŚCIEKÓW. MOŻLIWE WYKORZYSTANIE
 21. WIELEGRUNKOWA
 22. PROJ. TERENY REKREACYJNO-SPORTOWE
 23. PROJ. "AUTOPORT" USŁUGI


















uwaga: wymienione tylko najważniejsze obiekty projektowane objęte obowiązującą zmianą "planu"

GRAFIKON NR 2
DO UCHWAŁY NR XXXI/313/2005
RADY MIEJSKIEJ W PŁOTACH
Z DNIA 30 WRZEŚNIA 2005R.

STUDIUM UWARUNKOWAŃ I KIERUNKÓW ZAGOSPODAROWANIA PRZESTRZENNEGO UWARUNKOWANIA I KIERUNKI ZAGOSPODAROWANIA PRZESTRZENNEGO

GMINY I MIASTA PŁOTY RYS. SZCZEGÓŁOWE Nr 1-19

	Granice gminy
	Granice wyznaczonych stref funkcjonalno-przestrzennych (w tym także granica administracyjna Miasta Płoty stanowiąca równocześnie granice wielofunkcyjnej strefy zabudowy miejskiej)
	Oznaczenia stref j.w.
	Granice postulowanych stref zabudowy
2.W-1	Oznaczenia strefy zabudowy (przykładowe) 2. nr kolejny strefy funkcji- przestrz. W- symbol funkcji dominującej 1- numer kolejny strefy zabudowy w strefie funkcji- przestrz. W- strefy zabudowy wielofunkcyjnej M- strefy zabudowy mieszkaniowej z dopuszczeniem funkcji uzupełniających T- strefy zabudowy turystycznej P- strefy zabudowy przemysłowo- składowej, produkcyjnej rolnictwa i przetwórstwa rolno- leśniczego R- strefy zabudowy rolniczej
	Granice stref ochronnych (ustalonych, potencjalnych)
	Rezerwat przyrody istniejący
	Pomniki przyrody - ustanowione - proponowane
	Rezerwat przyrody proponowany
	Użytki ekologiczne -torfowiska, bagna, mokradła
	Stanowiska gatunków chronionych roślin i zwierząt
	Tereny występowania i rozmnażania gatunków rzadkich i chronionych zwierząt i roślin (elementy sieci ECONNECT)
	Korytarze ekologiczne
	Aleje przydrożne

	Złóża surowców naturalnych
	Obszary o walorach kwalifikujących do uznania za "obszar chronionego krajobrazu"
	Obszary o walorach kwalifikujących do uznania "za zespół przyrodniczo-krajobrazowy"
	Zasieg postulowanych stref ochrony archeologicznej W I W II W III W IIII
	Granice projektowanych stref ochrony konserwatorskiej
	Oznaczenia j.w.
	Zabytki architektury ustanowione lub wnioskowany wpis do rejestru
	Zabytki architektury ustanowione - oznaczenie dla miasta Płoty
	Obiekty proponowany wpis do rejestru zabytków - oznaczenie dla miasta Płoty
	Obszary zieleni zabytkowej chronionej - cmentarze, parki
	Lasy i zadrzewienia
	Lasy ochronne
	Wody otwarte
	Bagna, torfowiska, łąki podmokłe
	Ogrody działkowe, inne wieloletnie, sady
	Grunty orne
	Grunty małożyłne i nieużytki



Obiekty nieużytkowane



Obiekty wymagające rozbioru bądź odbudowy.
Obszary wymagające uporządkowania

Obszary zabudowy


Obszary zabudowy istniejącej (kolor funkcji)

Sugerowane (preferowane) obszary zabudowy
(obwódka- kolor funkcji)

Kolory funkcji dla obszarów zabudowy istniejącej i sugerowanej




Zabudowa mieszkaniowa z funkcjami uzupełniającymi



Zabudowa przemysłowo- składowa



Obsługa produkcji rolnej i przetwórstwo



Usługi- oświaty, sportu, turystyki, administracji
kultury w tym obiekty sakralne, inne ważniejsze usługi



Zieleń urządzona (parki, boiska sportowe, skwery)




Tereny komunikacji (koleje, stacje benzynowe itp.)




Obiekty infrastruktury technicznej

ET
EG
NO
WZ
EC
WIEŻE TELEKOMUNIKACYJNE
STACJE REDUKCYJNE GAZU
OCZYSZCZALNIE I PRZEPOMPOWNIE ŚCIEKÓW
UJĘCIA WODY I STACJE WODOCIĄGOWE
KOTŁOWNIE



- Obszary o postulowanym przeznaczeniu na zalesienia
uwaga: na mapach pokazano jedynie większe kompleksy
postulowanych zalesień o znaczeniu krajobrazowym.
Poza tym mogą być zalesione inne grunty przy spełnieniu
warunków określonych w pkt. 16.6.2 Cz. II. " Studium"




- Obszary dopuszczalnej lokalizacji zabudowy letniskowej
(po opracowaniu MPZP)



Linie energetyczne WN



Linie energetyczne SN oraz transformatory



Gazociąg WC istniejący



Gazociąg WC projektowany



Postulowane kierunki przesyłu i odbioru:
- woda



- zmiana kierunku przepływu wody



- scieki



- gaz wariant I



- gaz wariant II



Drogi krajowe i wojewódzkie (DK-..., DW-.....)



Drogi powiatowe



Drogi gminne, inne ważniejsze utwardzone



Przebieg drogi na obszarze zabudowanym



Drogi projektowane



Projektowana obwodnica K-1, K-2,



Projektowane ścieżki rowerowe



Mosty, kładki itp.



Projektowane węzły drogowe



Koleje



PKS



Figury i krzyże



Parking projektowany



Projektowane lądowisko helikopterów
(warianty lokalizacji)



Miejscowości wymagające opracowania
"planu" (MPZP) w granicach
określonej strefy zabudowy